

Natuur en Bos van de Vlaamse overheid zorgt ervoor dat iedereen in Vlaanderen van de natuur kan genieten, nu en in de toekomst. Samen met partners is Natuur en Bos, als vakmannen en -vrouwen van natuur, elke dag in de weer om de natuur te beschermen en duurzaam te ontwikkelen. Natuur en Bos beheert in de Vallei van het Merkske meer dan 1000 ha natuur en bos.

Natuur en Bos: anb@vlaanderen.be
www.natuurenbos.be

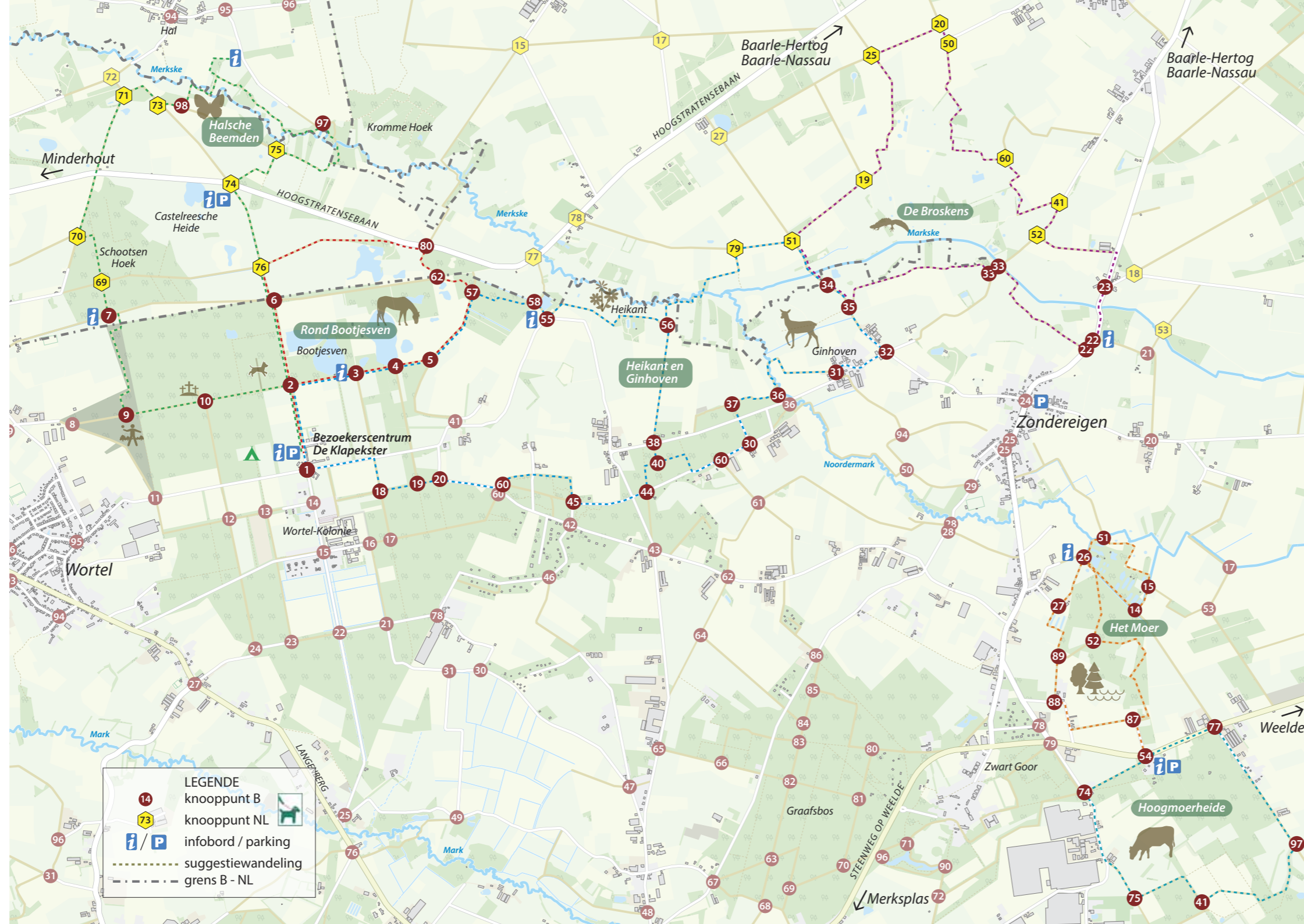
Meer info over de gebieden in de Vallei van het Merkske:
www.natuurenbos.be/wortelkolonie
en www.natuurenbos.be/merkske

Natuurpunt komt op voor natuur en biodiversiteit in Vlaanderen. In de Vallei van het Merkske beheren we natuurgebied de Halsche Beemden en we organiseren er tal van activiteiten. Steun de aankopen van natuur in de Vallei van het Merkske. Stort je bijdrage op het rekeningnummer BE56 2930 2120 7588, vermeld projectnummer '7108 Halsche Beemden'. Vanaf 40 euro wordt een fiscaal attest afgeleverd. Je kan ons ook steunen door lid te worden.

Vraag ernaar in bezoekerscentrum De Klapekster. Contactadres: Natuurpunt Markvallei vzw, Kolonie 41, 2323 Wortel
bc.deklapekster@natuurpunt.be - 0032 (0)3 383 02 08
www.natuurpuntmarkvallei.be


Staatsbosbeheer ontwikkelt en beschermt het groene erfgoed van Nederland. Wij zorgen dat huidige en toekomstige generaties de vele belangrijke waarden van natuur kunnen beleven, in balans met het duurzaam benutten van onze gebieden met de samenleving. We brengen natuur dichtbij de mensen, nu en in de toekomst. Dat zit in onze natuur! In de Vallei van het Merkske beheert Staatsbosbeheer zo'n 800ha natuur, waarvan een groot gedeelte stiltegebied is. Dat betekent dat de geluiden van flora en fauna overheersen.

Voor meer info: www.staatsbosbeheer.nl



Suggestiewandelingen in de Vallei van het Merkske


Rond Bootjesven 5,2 km
Door drevn, rond vennen, door bos en hei.

 2-3-4-5-57-62-80-76-6-2-1
Start: parking BC De Klapekster, Kolonie 41, Wortel


Halsche Beemden 9,6 km
Kriskras over het Merkske in een afwisselend landschap.

 2-6-76-74-75-97-98-73-71-70-69-7-9-10-2-1
Start: parking BC De Klapekster


Heikant en Ginhoven
Langs twee oude gehuchten, graanveldjes en restanten van een motteburcht.

Heikant 7,3 km
 1-18-19-20-60-45-44-40-38-56-55-58-57-5-4-3-2-1. - Start: parking BC De Klapekster


Uitbreiding naar Ginhoven + 4,7 km

 40-60-30-37-36-31-32-35-34-51-79-56-55-58-57-5-4-3-2-1


De Broskens 6,5 km
Kleinschalig landschap met poelen, houtkanten en weilanden.

 22-23-52-41-60-50-20-25-19-51-34-35-33-22
Start: parkeerplaats tussen Baarle en Zondereigen aan de dodendraad

Het Moer 7 km
Broekbos en natte graslanden waar de Noordermark ontspringt.

 54-87-88-89-27-26-51-15-14-26-52-87-54
Start: parking aan Stwg. op Weelde 51, Merksplas

Hoogmoerheide 4,8 km
Wandelen door bossen en droge heide.

 54-74-75-41-97-77-54
Start: parking aan Stwg. op Weelde 51, Merksplas

WANDELEN in de Vallei van het

Merkske



5,2 km - Rond Bootjesven
9,6 km - Halsche Beemden
7,3 km - Heikant en Ginhoven (+4,7 km)
6,5 km - De Broskens
7,0 km - Het Moer
4,8 km - Hoogmoerheide

Het Merkske, een zijriviertje van de Mark, is een authentiek kronkelende beek

Zij vormt de natuurlijke grens tussen Nederland en België en tussen de Noorderkempen en Noord-Brabant. Houtsingels en bramenwalleitjes, bloemrijke graslanden, poelen, heischrale graslanden en heel veel zwarte elzen, die zo graag met hun voeten in het water staan, tooien het landschap. Het Agentschap voor Natuur en Bos, Natuurpunt en Staatsbosbeheer, staan hier borg voor meer dan 1900 hectare bijzondere natuur en landschap.

Het Merkske staat garant voor puur genieten. Het grensbeekje stroomt door een beekvallei vol leven. Deze regio was lange tijd een vergeten hoek, zo ontsnapte het aan ingrepen van de mens. Je komt er tot rust in een kleinschalig landschap waar de stilte overheerst en waar geen plaats is voor asfalt en beton. Kinderen komen er op avontuur en ondervinden er aan den lijve waarom ze die laarzen per se aan moesten doen. Zeldzame planten maken van dit gebied een feest voor elke natuurliefhebber. In de vallei van het Merkske vinden we zelfs sporen die teruggaan tot het stenen tijdperk.



Oranjetipje Foto Wim Verschraegen

Omdat het gebied is ontsnapt aan de schaalvergroting en het rechte trekken van rivieren, kon de natuur in alle rust een rijke fauna en flora behouden en is het landschap uniek. De drassige hooilanden en bossen aan weers-

zijden van de beek herbergen zeldzame plantensoorten zoals moesdistel, slanke sleutelbloem en knolsteenbreek.

Aan amfibieën geen gebrek in het Merkske

De alpenwatersalamander, kleine watersalamander en kamsalamander zijn maar enkele soorten die er voorkomen. De boomkikker en de knoflookpad doen het goed na herstel van het landschap én herintroductie. De beekvallei biedt voldoende voedsel en bescherming voor tal van vogels zoals wielewaal, blauwborst, geelgors, houtsnip en nachtegaal. In en rond de vennen en poelen dwalen grote zilverreigers, lepelaars, grutto en wulp. Wie goed kijkt, ontdekt sporen van een ree of van roofdieren zoals vos, hermelijn, bunzing of wezel.



Kamsalamander Foto Wim Verschraegen



Foto Geert Brosens

Wortel Kolonie maakt ook deel uit van het gebied. Met zijn typische dreven is het hier ideaal om te komen genieten van de rust, er zijn verschillende wandelingen uitgestippeld. Wil je in de beekvallei gaan wandelen, breng dan zeker ook laarzen mee want het kan hier heel nat zijn.



Lepelaars Foto Wim Verschraegen

BC De Klapekster

In de oude landlopersboerderij van Wortel Kolonie vind je bezoekerscentrum De Klapekster. Hier kan je terecht voor vragen en een drankje.

De Klapekster is open van dinsdag tot en met zaterdag van 13.00 tot 17.00u en op zondag van 10.30u tot 18.00u.



Boomkikker Foto Wim Verschraegen



Moesdistel Foto Wim Verschraegen



Ree Foto Wim Verschraegen



Weidebeekjuffer Foto Wim Verschraegen

Kwel

Kwel is grondwater. Het kan eeuwenlang ondergronds hebben gestroomd om onder druk aan de oppervlakte uit de bodem te komen. Het water is zuurstof- en voedselarm en vaak kalk- en ijzerhoudend. Dit leidt tot de bijzondere flora in de vallei.

Zandwegen

In het hele gebied kom je nog heel veel onverharde wegen tegen. De zandwegen zorgen voor extra wandelplezier. Het zijn bovendien ideale biotopen voor insecten zoals de grijze zandbij en in de bermen en houtkanten huizen vogels en kleine zoogdieren.



Foto Wim Verschraegen